ГЕНЕРАЛЬНЫЙ ПЛАН КАЙДАКОВСКОГО СЕЛЬСКОГО ПОСЕЛЕНИЯ ВЯЗЕМСКОГО РАЙОНА СМОЛЕНСКОЙ ОБЛАСТИ

Карта функциональных зон поселения. М 1:5000.

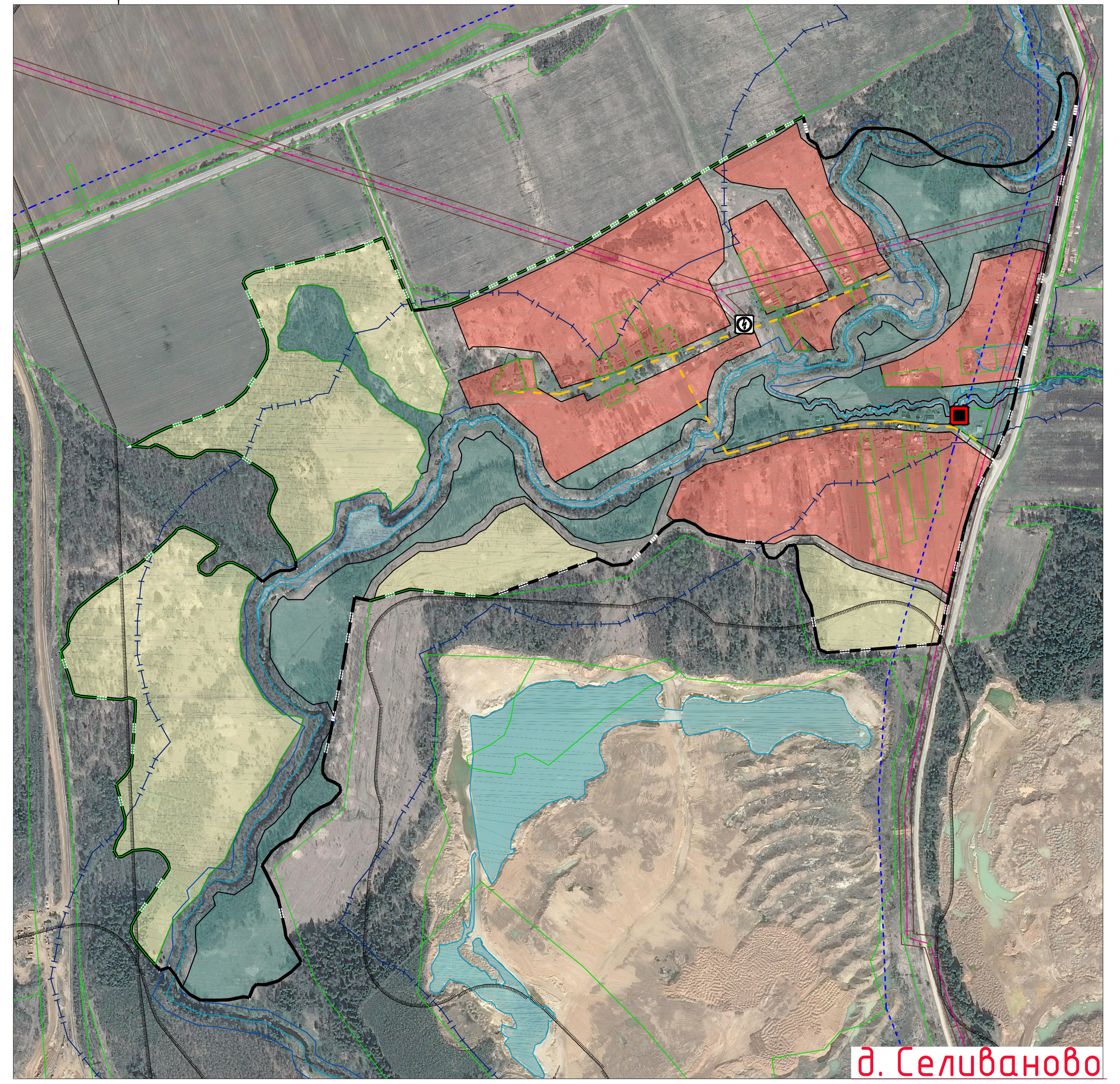

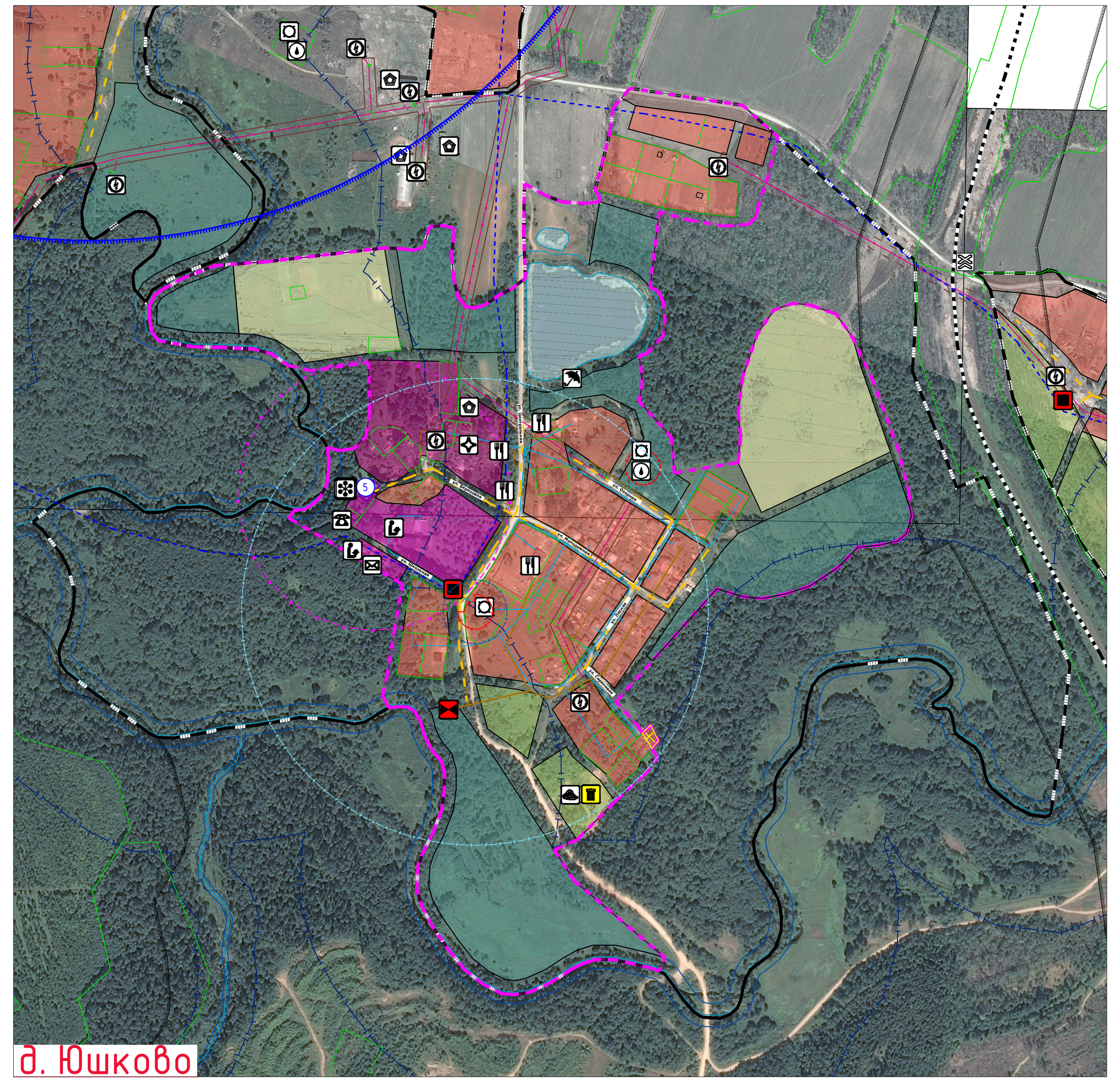

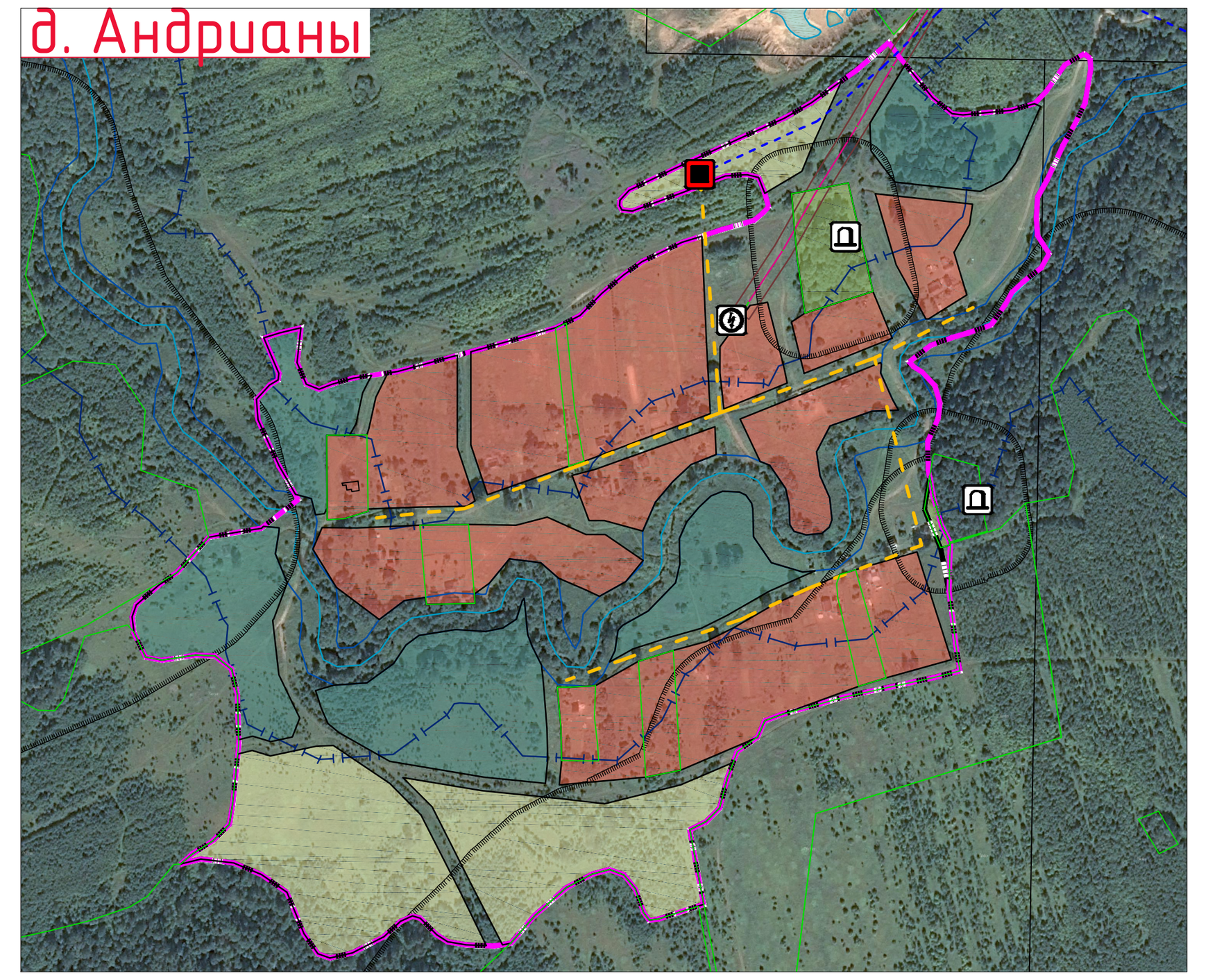

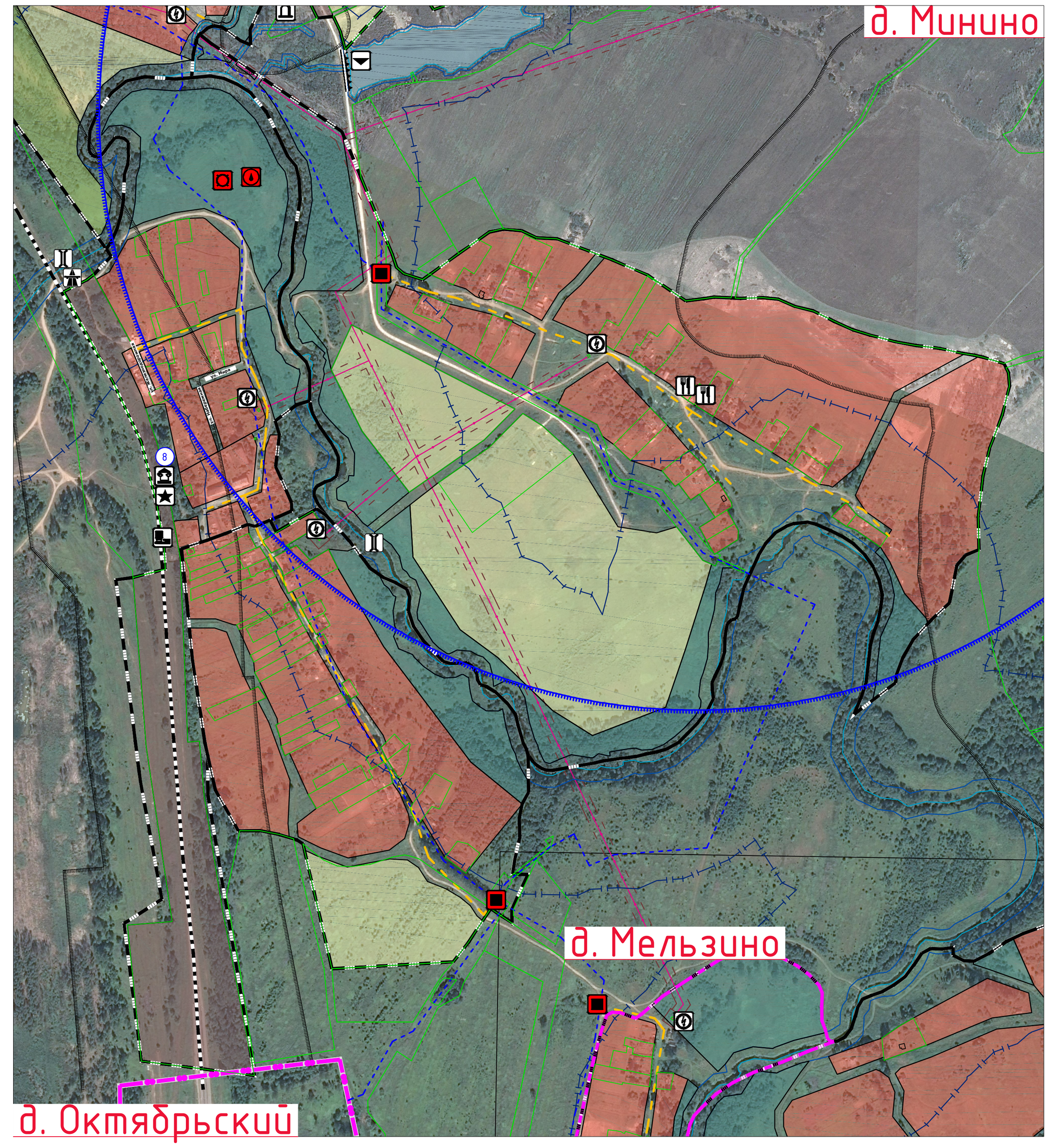

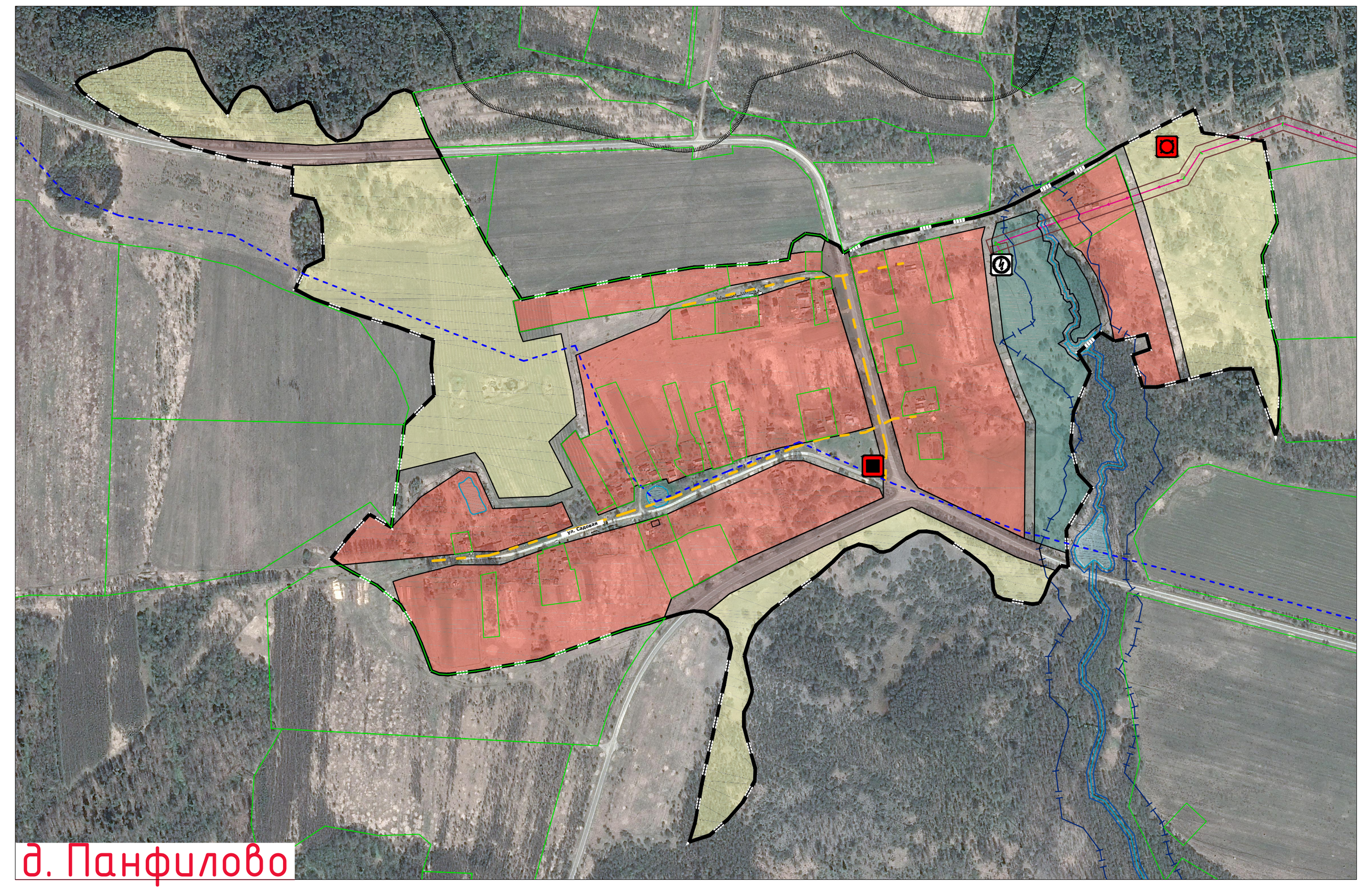

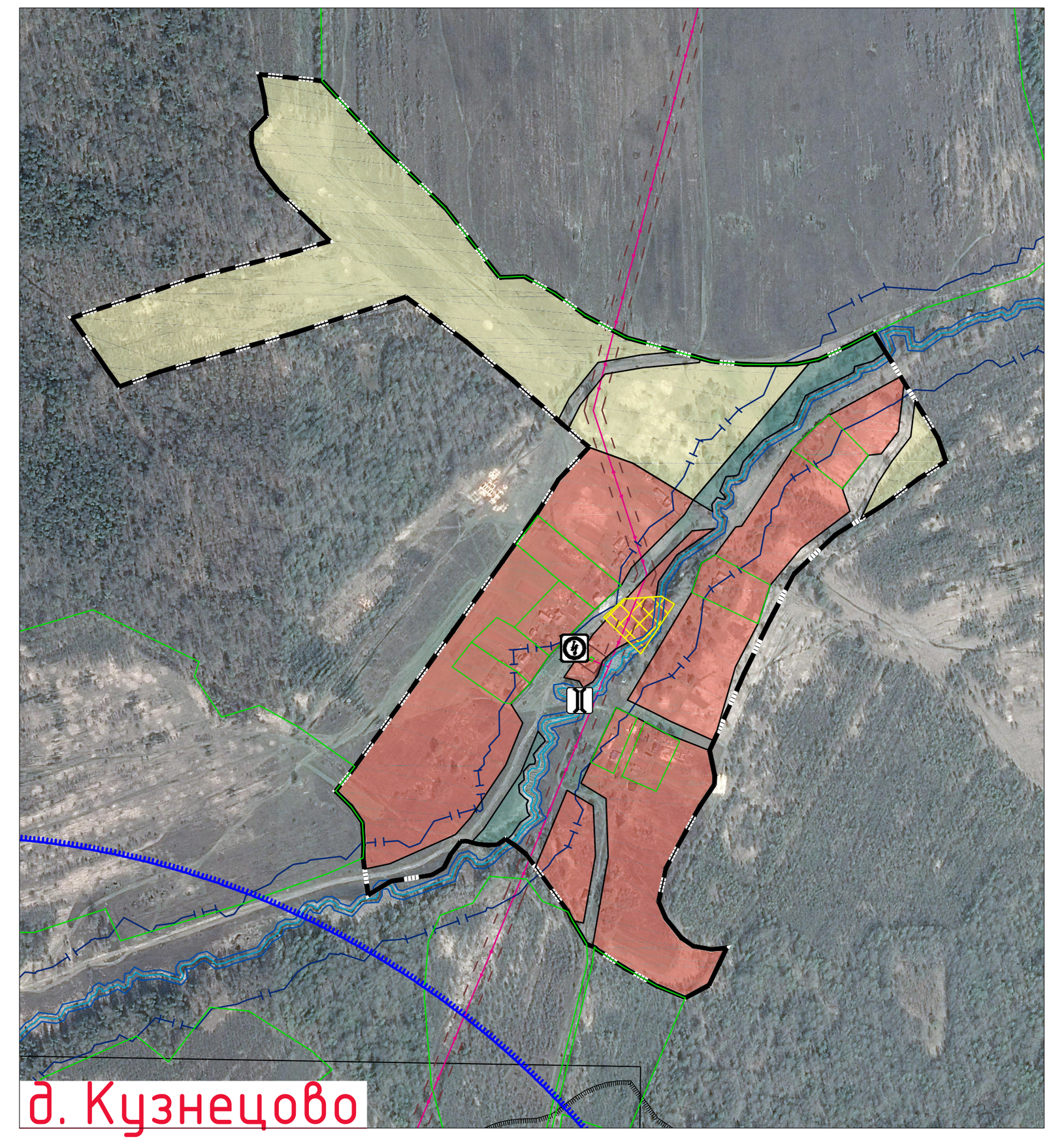

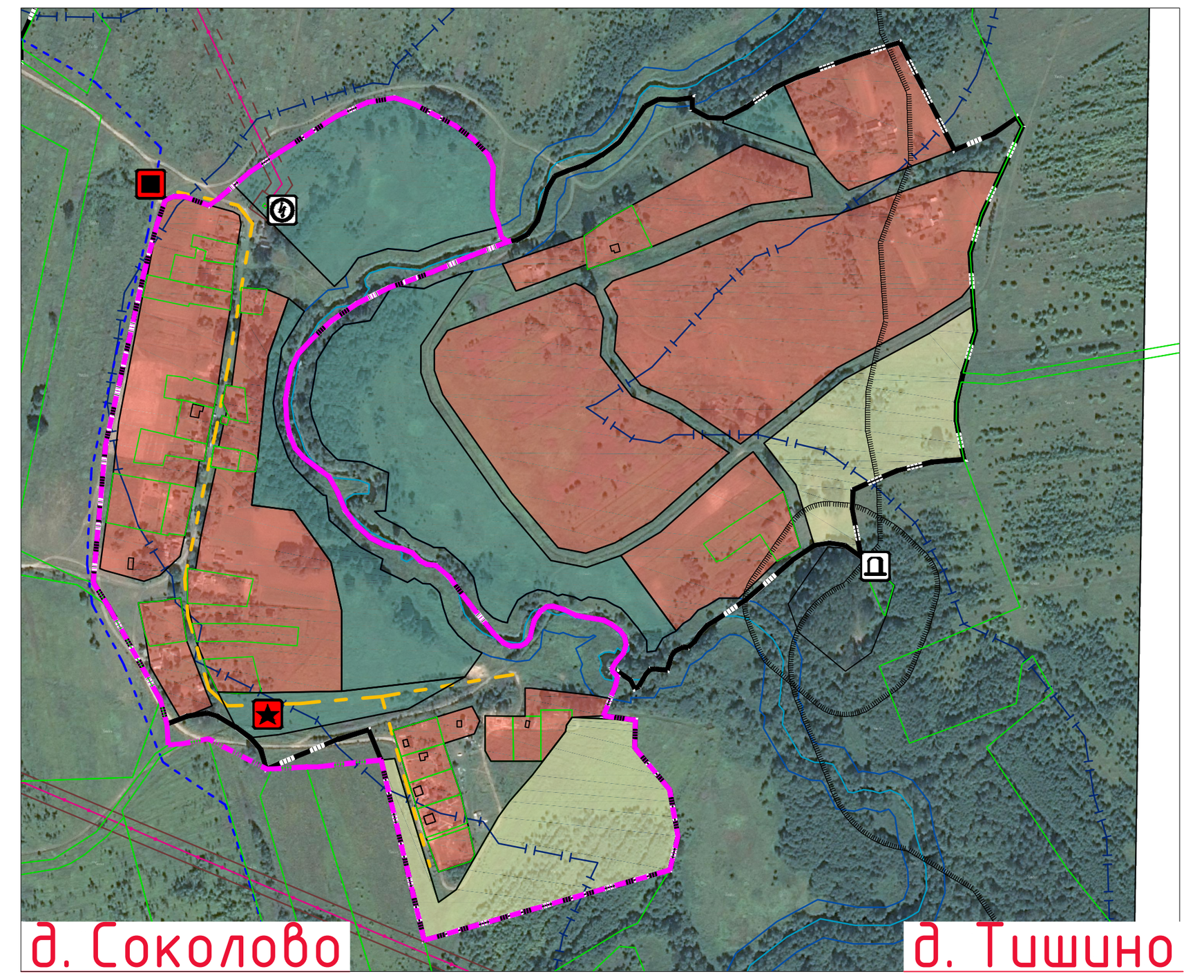

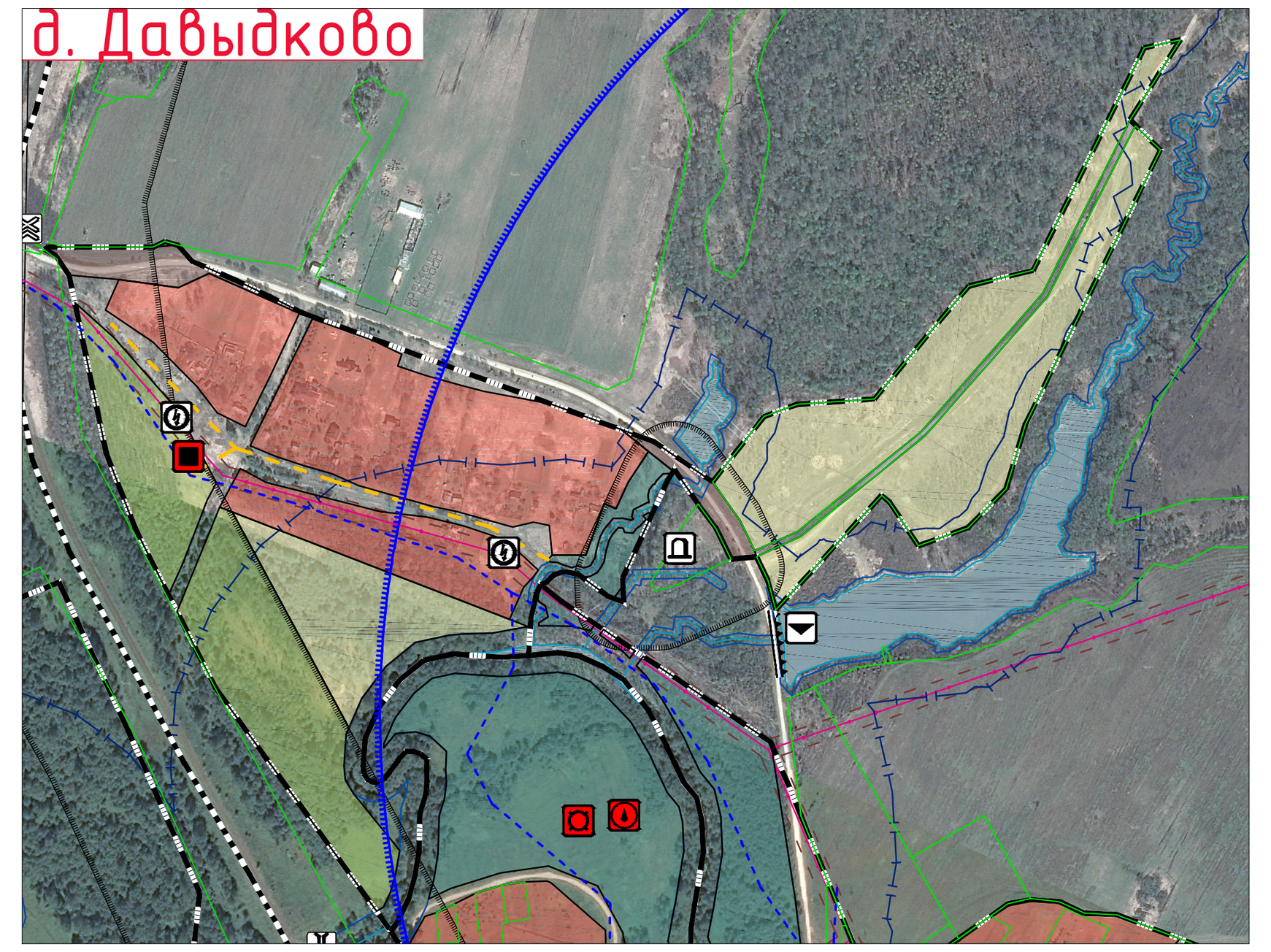

Схема расположения населенных пунктов на территории Кайдаковского сельского поселения (ранее Юшковское) Вяземского района Смоленской области

Условные обозначения

(сущ. / проект.)

Границы
- граница сельского поселения
- граница населенного пункта

Границы функциональных зон
- жилые зоны
- зоны смешанной и общественно-деловой застройки
- общественно-деловые зоны
- производственные зоны, зоны инженерной и транспортной инфраструктуры
- зоны сельскохозяйственного использования
- зоны рекреационного назначения
- зоны специального назначения

Объекты образования и науки
- дошкольная образовательная организация
- общеобразовательная организация
- специальное учебно-воспитательное учреждение для обучающихся с девиантным (общественно опасным) поведением

Объекты культуры и искусства
- объект культурно-просветительного назначения
- объект культурно-досугового (клубного) типа

Объекты физической культуры и массового спорта
- объект спорта, включающий раздельно нормируемые спортивные сооружения (объекты) (в т. ч. физкультурно-оздоровительный комплекс)
- спортивное сооружение

Объекты здравоохранения
- обособленное структурное подразделение медицинской организации, оказывающей первичную медико-санитарную помощь

Объекты отдыха и туризма
- гостиницы и аналогичные коллективные средства размещения
- объекты физкультурно-досугового назначения и активного отдыха

Прочие объекты обслуживания
- административное здание
- объект религиозной организации (объединения)
- объекты торговли, общественного питания
- непроизводственные объекты коммунально-бытового обслуживания и предоставления персональных услуг

Общественные пространства
- тематический парк
- парк культуры и отдыха
- благоустроенный пляж, место массовой околоводной рекреации

Предприятия и объекты добывающей и обрабатывающей промышленности
- предприятие добывающей промышленности (кроме угледобывающей промышленности)
- предприятие по обработке древесины, производству изделий из дерева
- предприятие строительной промышленности, по выпуску неметаллической минеральной продукции

Предприятия и объекты сельского и лесного хозяйства, рыболовства и рыбоводства
- предприятие растениеводства
- предприятие по разведению молочного крупного рогатого скота, производство сырого молока
- предприятие по разведению свиней
- предприятие по разведению сельскохозяйственной птицы
- предприятие пчеловодства
- предприятие по рыболовству и рыбоводству

Прочие объекты, связанные с производственной деятельностью
- объект, связанный с производственной деятельностью

Объекты утилизации, обезвреживания, размещения отходов производства и потребления
- объект размещения отходов
- объект утилизации, уничтожения биологических отходов
- места несанкционированного размещения отходов производства и потребления

Железнодорожные пути
- железнодорожный путь общего пользования

Объекты железнодорожного транспорта
- железнодорожная станция
- остановочный пассажирский железнодорожный пункт

Объекты обслуживания и хранения автомобильного транспорта
- станция автозаправочная
- станция технического обслуживания
- стоянка (парковка) автомобилей
- иные объекты придорожного сервиса

Остановочные пункты общественного пассажирского транспорта
- остановочный пункт

Искусственные дорожные сооружения
- транспортная развязка в разных уровнях
- мостовое сооружение
- пешеходный переход в разных уровнях
- железнодорожный переезд

Электрические подстанции
- электрическая подстанция 35 кВ
- электрическая подстанция 110 кВ
- трансформаторная подстанция (ТП)

Линии электропередачи (ЛЭП)
- линии электропередачи 220 кВ
- линии электропередачи 110 кВ
- линии электропередачи 35 кВ
- линии электропередачи 10 кВ

Магистральные трубопроводы для транспортировки жидких и газообразных углеводородов
- магистральный газопровод

Объекты добычи и транспортировки газа
- газораспределительная станция (ГРС)
- пункт редуцирования газа (ПРГ)

Распределительные трубопроводы для транспортировки газа
- газопровод распределительный высокого давления
- газопровод распределительный низкого давления

Объекты водоснабжения
- водозабор
- водопроводные очистные сооружения
- водонапорная башня
- артезианская скважина

Сети водоснабжения
- водопровод

Объекты теплоснабжения
- источник тепловой энергии

Сети водоотведения
- канализация напорная

Объекты водоотведения
- очистные сооружения (КОС)

Объекты связи
- автоматическая телефонная станция
- наземная станция (радиосвязи)
- базовая станция
- объекты почтовой связи

Гидротехнические сооружения
- регуляционные и выправительные гидротехнические сооружения

Места погребения
- кладбище
- воинское кладбище, военное мемориальное кладбище

Иные объекты федерального значения, объекты регионального значения, объекты местного значения
- иные объекты регионального значения, объекты местного значения, установленные в соответствии с законодательством

Объекты культурного наследия (ОКН)
- памятник
- ансамбль
- достопримечательное место
- номер ОКН согласно Том 3

Зоны охраны объектов культурного наследия (памятников истории и культуры) народов Российской Федерации
- охранная зона объекта культурного
- защитная зона объекта культурного наследия

Границы зон с особыми условиями использования территорий
- зона минимальных расстояний магистрального газопровода высокого давления
- санитарно-защитная зона предприятий, сооружений и иных объектов
- охранная зона инженерных коммуникаций
- охранная зона, рекомендуемая к внесению в ЕГРН
- санитарно-защитные зоны от скотомогильников
- водоохранная зона
- береговая полоса
- первый пояс зоны санитарной охраны источникаводоснабжения
- второй пояс зоны санитарной охраны источника водоснабжения
- третий пояс зоны санитарной охраны источника водоснабжения
- санитарно-защитная полоса водоводов
- зона затопления

Границы территорий объектов культурного наследия
- граница территории объектов культурного наследия

Поверхностные водные объекты
- водоток (река, ручей, канал)
- водоем (озеро, пруд, обводненный карьер, водохранилище)
- границы земельных участков, сведения о которых содержатся в ЕГРН

Территории и зоны, на которых устанавливается особый юридический статус, и/или действуют особые финансовые и нефинансовые механизмы поддержки инвестиционной и инновационной деятельности
- Зона территориального развития (ЗТР)
- территория опережающего социально-экономического развития (ТОСЭР)
- территория двойного учета

Примечание:
1. Данная карта выполнена с точностью 1:2000.
2. Информация от Департамента Смоленской области по культуре и туризму нанесена в соответствии с запросом исх. №138/19 от 22.07.2019 г.
3. Согласно статье 341 Федерального закона от 25.06.2002 №73-ФЗ (вступила в силу 3 октября 2016 года): защитные зоны не устанавливаются для объектов археологического наследия, некрополей, захоронений, расположенных в границах некрополей, произведений монументального искусства, а также памятников и ансамблей, расположенных в границах достопримечательного места, в которых соответствующим органом охраны объектов культурного наследия установлены предусмотренные статьей 56.4 указанного Федерального закона требования и ограничения.
4. Определение границ зон второго и третьего поясов ЗСО подземных источников водоснабжения для различных гидрогеологических условий проводится в соответствии с методиками гидрогеологических расчетов.
5. В виду отсутствия точной графической информации о местонахождении скотомогильников, данные объекты отображены на схеме условными знаками и расположены в соответствии с описанием в предоставленных исходных данных. СЗЗ от них отображены ориентировочно, необходимо произвести лабораторные исследования почвы на наличие спор возбудителей.
6. Данный чертеж попадает под действие авторского права.

Изм.	Кол. уч.	Лист	№ док.	Подп.	Дата	Муниципальный контракт №281/02-39-р от 30.07.2019 г. ГП-4			
						Генеральный план и Правила землепользования и застройки Кайдаковского сельского поселения Вяземского района Смоленской области			
ГАП		Найданова-Каховская		[подпись]		Генеральный план	Стадия	Лист	Листов
							П	4	5
Разработал		Найданова-Каховская		[подпись]		Карта функциональных зон поселения. М 1:5000.	Открытая студия архитектуры и урбанистики / Open studio of architecture and urban planning		
Н. контр.		Шатлова		[подпись]					