ГЕНЕРАЛЬНЫЙ ПЛАН КАЙДАКОВСКОГО СЕЛЬСКОГО ПОСЕЛЕНИЯ ВЯЗЕМСКОГО РАЙОНА СМОЛЕНСКОЙ ОБЛАСТИ

Карта функциональных зон поселения. М 1:5000.

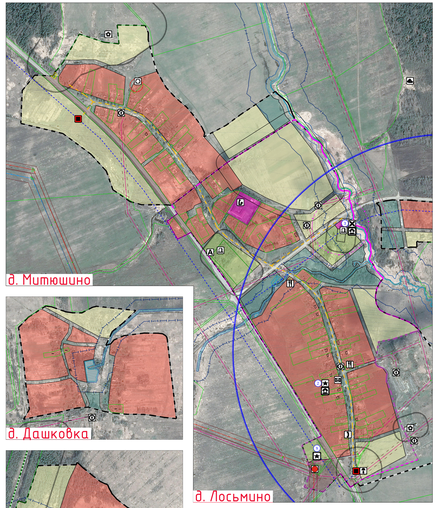

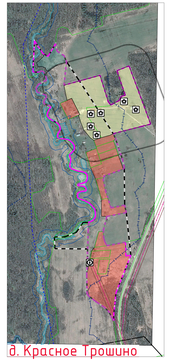

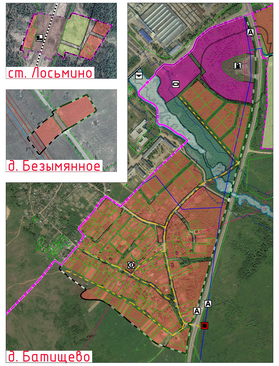

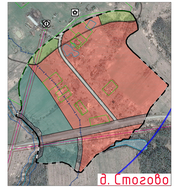

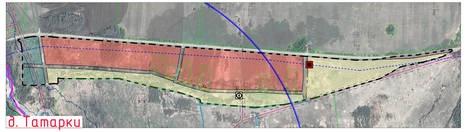

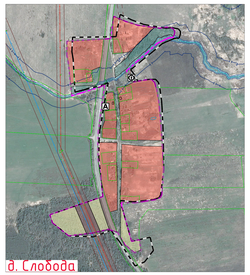

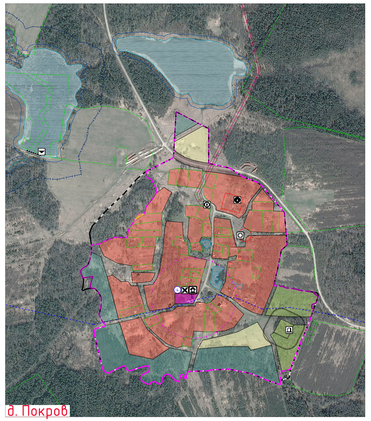

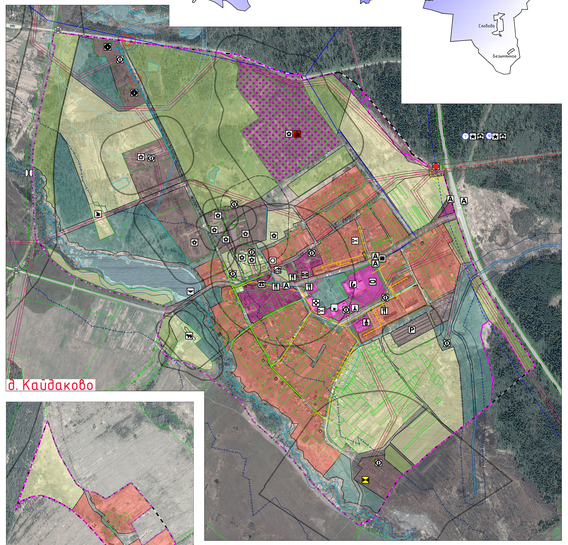

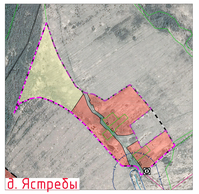

Схема расположения населенных пунктов на территории Кайдаковского сельского поселения (ранее Кайдаковское) Вяземского района Смоленской области

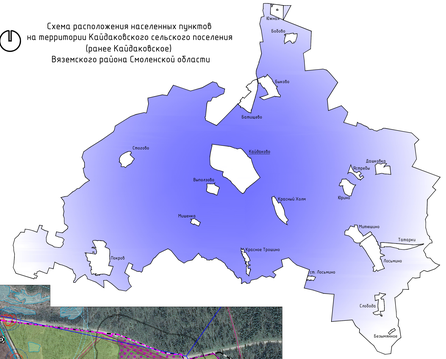

Условные обозначения

сущ.	проект.	
		Границы
		граница сельского поселения
		граница населенного пункта
		Границы функциональных зон
		жилые зоны
		зоны смешанной и общественно-деловой застройки
		общественно-деловые зоны
		производственные зоны, зоны инженерной и транспортной инфраструктуры
		зоны сельскохозяйственного использования
		зоны рекреационного назначения
		зоны специального назначения
		Объекты образования и науки
		дошкольная образовательная организация
		общеобразовательная организация
		специальная учебно-воспитательная учреждение для обучающихся с девиантным (общественно опасным) поведением
		Объекты культуры и искусства
		объекты культурно-просветительного назначения
		объекты культурно-досугового (клубного) типа
		Объекты физической культуры и массового спорта
		объекты спорта, включающие различные маршрутные спортивные сооружения (объекты 2.5.1, в т.ч. физкультурно-оздоровительных комплексы) спортивные сооружения
		Объекты здравоохранения
		обособленные структурные подразделения медицинских организаций, оказывающих первичную медико-санитарную помощь
		Объекты отдыха и туризма
		гостиницы и аналогичные коллективные средства размещения
		объекты физкультурно-досугового назначения и загородного отдыха
		Прочие объекты обслуживания
		общественно-деловая застройка
		объекты религиозного назначения (объединений)
		объекты торговли, общественного питания непродовольственные объекты конечного потребителя обслуживания и предоставления персональных услуг
		Общественные пространства
		мемориальные парки
		парк культуры и отдыха
		благоустроенный пляж, место массовой неорганизованной рекреации
		Предприятия и объекты добывающей и обрабатывающей промышленности
		предприятия добывающей промышленности (кроме углеводородной промышленности)
		предприятия по обработке древесины, производству изделий из дерева
		предприятия строительной промышленности, по выпуску неметаллических минеральных продуктов
		Предприятия и объекты сельского и лесного хозяйства, рыболовства и рыбоводства
		предприятия растениеводства
		предприятия по разведению молочного крупного рогатого скота, производству сырого молока
		предприятия по разведению птицы
		предприятия по разведению сельскохозяйственных птиц
		предприятия пчеловодства
		предприятия по рыболовству и рыбоводству
		Прочие объекты, связанные с производственной деятельностью
		объект, связанный с производственной деятельностью
		Объекты утилизации, обезвреживания, размещения отходов производства и потребления
		объекты размещения отходов
		объекты утилизации, уничтожения биологических отходов
		места накопления отработанных размещения отходов производства и потребления
		Железнодорожные пути
		железнодорожный путь общего пользования
		Объекты железнодорожного транспорта
		железнодорожная станция
		основной/промежуточный железнодорожный пункт

сущ.	проект.	
		Объекты обслуживания и хранения автомобильного транспорта
		станция автовокзальная
		станция технического обслуживания
		стоянка (парковка) автомобилей
		иные объекты придорожного сервиса
		Остановочные пункты общественного пассажирского транспорта
		остановочный пункт
		Искусственные дорожные сооружения
		пересечение разных в разных уровнях
		мостовое сооружение
		пешеходный переход в разных уровнях
		железнодорожный переход
		Электрические подстанции
		электрическая подстанция 35 кВ
		электрическая подстанция 110 кВ
		трансформаторная подстанция (ТП)
		Линии электропередачи (ЛЭП)
		линия электропередачи 220 кВ
		линия электропередачи 110 кВ
		линия электропередачи 35 кВ
		линия электропередачи 10 кВ
		Магистральные трубопроводы для транспортировки жидких и разнообразных углеводородов
		магистральный газопровод
		Объекты добычи и транспортировки газа
		газораспределительная станция (ГРС)
		пункт редуцирования газа (ПРГ)
		Распределительные трубопроводы для транспортировки газа
		газопровод распределительный высокого давления
		газопровод распределительный низкого давления
		Объекты водоснабжения
		водоприбор
		водопроводные очистные сооружения
		водонапорная башня
		артезианская скважина
		Сети водоснабжения
		водопровод
		Объекты теплоснабжения
		источник тепловой энергии
		Сети водоотведения
		канализация напорная
		Объекты водоотведения
		очистные сооружения (КОС)
		Объекты связи
		автоматическая телефонная станция
		мачтовая станция (вышка)
		базовая станция
		объекты почтовой связи
		Гидротехнические сооружения
		результативные и выправительные гидротехнические сооружения
		Места погребения
		кладбище
		воинское кладбище, воинское мемориальное кладбище
		Иные объекты федерального значения, объекты регионального значения, объекты местного значения
		иные объекты регионального значения, объекты местного значения, установленные в соответствии с законами и нормативными актами Смоленской области

сущ.	проект.	
		Объекты культурного наследия (ОКН)
		памятник
		ансамбль
		достопримечательное место
		номер ОКН согласно Том 3
		Зоны охраны объектов культурного наследия (памятников истории и культуры народов Российской Федерации)
		охранная зона объекта культурного
		защитная зона объекта культурного наследия
		Границы зон с особыми условиями использования территории
		зона минимальных расстояний магистрального газопровода высокого давления (санитарно-защитная зона трубопровода), сооружений и иных объектов
		охранная зона инженерных коммуникаций
		охранная зона, рекомендуемая к внесению в ЕГРН
		санитарно-защитные зоны от скотомогильников
		водоохранная зона
		береговая полоса
		первый пояс зоны санитарной охраны источников водоснабжения
		второй пояс зоны санитарной охраны источников водоснабжения
		третий пояс зоны санитарной охраны источников водоснабжения
		санитарно-защитная полоса водоводов
		зона затопления
		Границы территорий объектов культурного наследия
		граница территории объектов культурного наследия
		Приверхностные водные объекты
		водотоки (река, ручей, канал)
		водоем (озеро, пруд, обособленный карьер, водохранилище)
		границы земельных участков, сведения о которых содержатся в ЕГРН
		Территории и зоны, на которых устанавливаются особые юридические статусы, устанавливаются особые финансовые и кредитные обязательства государства, инвестиционной и экономической деятельности
		Зона территориального развития (ТОР)
		территория опережающего социально-экономического развития (ТОСЭР)
		территория Ивановского района

Примечания:
1. Данная карта выполнена с масштабом 1:5000.
2. Материалы от Департамента Смоленской области по культуре и туризму получены в соответствии с запросом исх. 1-1-1-