ГЕНЕРАЛЬНЫЙ ПЛАН АНДРЕЙКОВСКОГО СЕЛЬСКОГО ПОСЕЛЕНИЯ ВЯЗЕМСКОГО РАЙОНА СМОЛЕНСКОЙ ОБЛАСТИ

Карта функциональных зон поселения. М 1:5000.

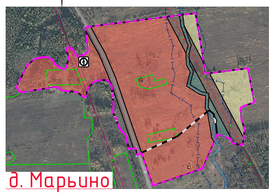

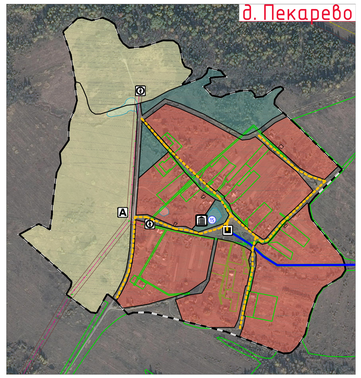

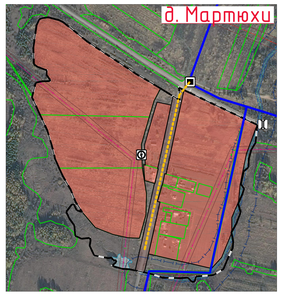

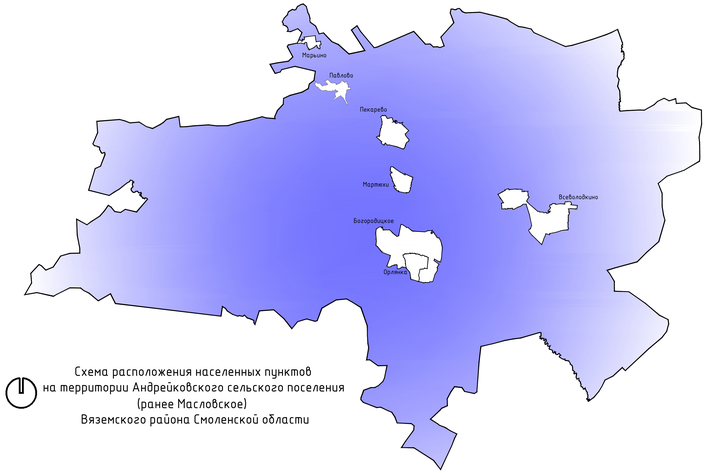

Схема расположения населенных пунктов
на территории Андрейковского сельского поселения
(ранее Масловское)
Вяземского района Смоленской области

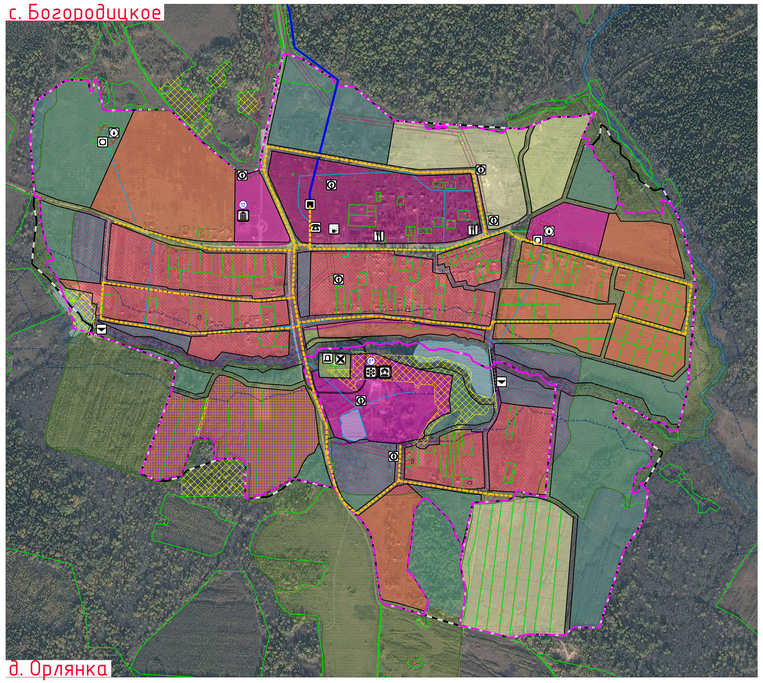

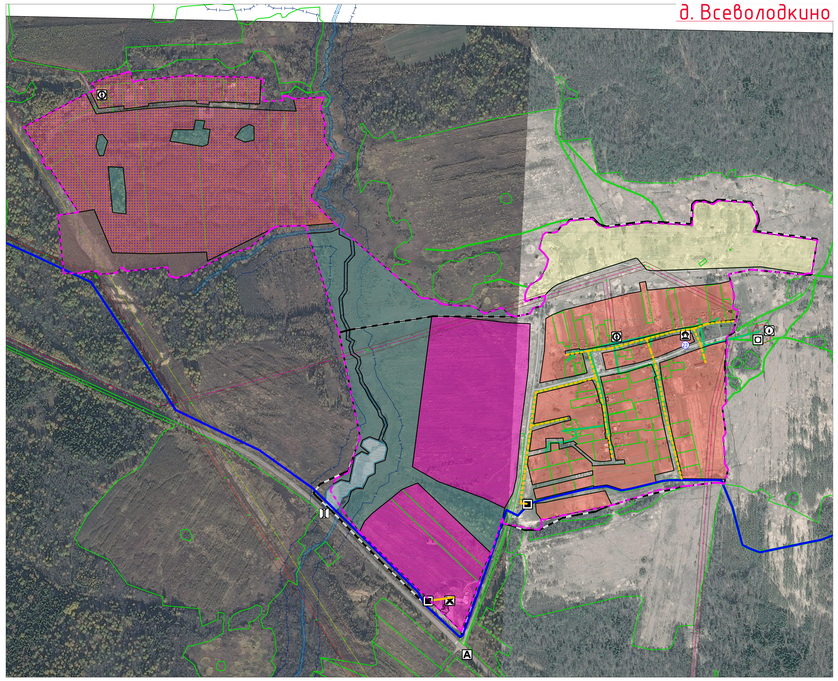

Условные обозначения

сущ.	проект.	
		Границы
		граница сельского поселения
		граница населенного пункта
		Границы функциональных зон
		жилые зоны
		зоны смешанной и общественно-деловой застройки
		общественно-деловые зоны
		производственные зоны, зоны инженерной и транспортной инфраструктуры
		зоны сельскохозяйственного использования
		зоны рекреационного назначения
		зоны специального назначения
		Объекты образования и науки
		дошкольная образовательная организация
		общеобразовательная организация
		специальное учебно-воспитательное учреждение для обучающихся с девиантным (общественно опасным) поведением
		Объекты культуры и искусства
		объект культурно-просветительного назначения
		объект культурно-досугового (клубного) типа
		Объекты физической культуры и массового спорта
		спортивное сооружение
		Объекты здравоохранения
		обособленное структурное подразделение медицинской организации, оказывающей первичную медико-санитарную помощь
		Объекты отдыха и туризма
		гостиницы и аналогичные коллективные средства размещения
		Прочие объекты обслуживания
		административное здание
		объект религиозной организации (объединения)
		объекты торговли, общественного питания
		Предприятия и объекты сельского и лесного хозяйства, рыболовства и рыбоводства
		предприятие по разведению молочного крупного рогатого скота, производства сырого молока
		предприятие по разведению сельскохозяйственной птицы
		Прочие объекты, связанные с производственной деятельностью
		объект, связанный с производственной деятельностью
		Объекты утилизации, обезвреживания, размещения отходов производства и потребления
		объект утилизации, уничтожения биологических отходов

сущ.	проект.	
		Железнодорожные пути
		железнодорожный путь общего пользования
		Объекты железнодорожного транспорта
		остановочный пассажирский железнодорожный пункт
		Объекты обслуживания и хранения автомобильного транспорта
		станция автозаправочная
		станция технического обслуживания
		стоянка (парковка) автомобилей
		иные объекты придорожного сервиса
		Остановочные пункты общественного пассажирского транспорта
		остановочный пункт
		Искусственные дорожные сооружения
		мостовое сооружение
		пешеходный переход в разных уровнях
		Электрические подстанции
		электрическая подстанция 35 кВ
		трансформаторная подстанция (ТП)
		Линии электропередачи (ЛЭП)
		линия электропередачи 220 кВ
		линия электропередачи 110 кВ
		линия электропередачи 35 кВ
		линия электропередачи 10 кВ
		Магистральные трубопроводы для транспортировки жидких и газообразных углеводородов
		магистральный газопровод
		Объекты добычи и транспортировки газа
		газораспределительная станция (ГРС)
		пункт редуцирования газа (ПРГ)
		Распределительные трубопроводы для транспортировки газа
		газопровод распределительный высокого давления
		газопровод распределительный среднего давления
		газопровод распределительный низкого давления
		Объекты теплоснабжения
		источник тепловой энергии
		Сети теплоснабжения
		теплопровод распределительный (квартальный)
		Объекты водоснабжения
		водопроводные очистные сооружения
		водонапорная башня
		артезианская скважина
		Сети водоснабжения
		водопровод
		Объекты водоотведения
		очистные сооружения (КОС)
		Сети водоотведения
		канализация напорная
		Объекты связи
		автоматическая телефонная станция
		наземная станция (радиосвязи)
		объекты почтовой связи
		Гидротехнические сооружения
		рекуперационные и выпрыскивательные гидротехнические сооружения
		Объекты единой государственной системы предупреждения и ликвидации чрезвычайных ситуаций
		аварийно-спасательные службы и (или) аварийно-спасательные формирования
		Места погребения
		кладбище
		воинское кладбище, военное мемориальное кладбище
		Иные объекты федерального значения, объекты регионального значения, объекты местного значения
		иные объекты регионального значения, объекты местного значения, установленные в соответствии с законодательством

сущ.	проект.	
		Объекты культурного наследия (ОКН)
		памятник
		ансамбль
		достопримечательное место
		историко-культурный заповедник
		номер ОКН согласно Том 3
		Границы территорий объектов культурного наследия
		территории объектов культурного наследия (территория памятника)
		Зоны охраны объектов культурного наследия (памятников истории и культуры) народов Российской Федерации
		зоны охраны объектов культурного наследия (охранная зона памятника)
		зона охраняемого природного ландшафта
		защитная зона объекта культурного наследия
		Особо охраняемые природные территории
		государственный природный заповедник, в том числе биосферный
		иные особо охраняемые природные территории
		Границы зон с особыми условиями использования территорий
		зона минимальных расстояний магистрального газопровода высокого давления
		санитарно-защитная зона предприятий, сооружений и иных объектов
		охранная зона инженерных коммуникаций
		охранная зона, рекомендуемая к внесению в ЕГРН
		санитарно-защитные зоны от скотомогильников
		водоохранная зона
		береговая полоса
		первый пояс зоны санитарной охраны источника водоснабжения
		второй пояс зоны санитарной охраны источника водоснабжения
		третий пояс зоны санитарной охраны источника водоснабжения
		санитарно-защитная полоса водоводов
		Поверхностные водные объекты
		водоток (река, ручей, канал)
		водоем (озеро, пруд, обводненный карьер, водохранилище)
		границы земельных участков, сведения о которых содержатся в ЕГРН
		территории двойного учета
		Комплексное развитие территорий территории комплексного развития, бывшие территории, подлежащие комплексному освоению, в том числе в целях строительства жилья экономического класса, территории размещения земельных участков, подлежащих предоставлению многодетным семьям

Примечания:
1. Данная карта выполнена с точностью 1:2000.
2. Информация от Департамента Смоленской области по культуре и туризму нанесена в соответствии с запросом исх. №152/10 от 22.07.2019 г.
3. Согласно статьи 34.1 Федерального закона от 25.06.2002 №73-ФЗ (Вступила в силу 3 октября 2016 года) защитные зоны не устанавливаются для объектов археологического наследия, некрополей, захоронений, расположенных в границах некрополей, произведений монументального искусства, а также памятников и ансамблей, расположенных в границах достопримечательного места, в которых соответствующим органом охраны объектов культурного наследия установлены предусмотренные статьей 56.6 указанного Федерального закона требования о ограничениях.
4. Определение границ зон второго и третьего поясов ЗСО подземных источников водоснабжения для различных водоносгоризонтов должно проводиться в соответствии с методическими гидрогеологическими рекомендациями.
5. В пределах границ водоохранных зон запрещается использование сильнодействующих ядовитых пестицидов и агрохимикатов, а также размещение складов ГСМ, накопителей сточных вод, накопителей твердых бытовых отходов. СЗЗ по мере отведения территорий, необходимо проводить лабораторные исследования почвы на наличие спор возбудителей.
6. Данный чертеж попадает под действие охранного пояса.

							Муниципальный контракт №2826/02-39-р от 30.07.2019 г.		ПЛ-3
Изм.	Кол.уч.	Лист	№ док.	Подп.	Дата	Генеральный план и Правила землепользования и застройки Андрейковского сельского поселения Вяземского района Смоленской области			
ГИП		Необыкнова					Стадия	Лист	Листов
		Рожкова				Генеральный план	П	3	6
Разработал		Необыкнова							
		Рожкова				Карта функциональных зон поселения. М 1:5000.	Общество с ограниченной ответственностью «Проектная мастерская «Ковчег»		
Н. контр.		Шалимова							

Согласовано

Взам. инв. №

Подпись и дата

Инв. № подл.